



ಅನುಬಂಧ

ಜಲಾನಯನ ಯೋಜನೆಗಳ ಚಟುವಟಿಕೆ/ಕಾಮಗಾರಿಗಳನ್ನು ಅಂತರ್ಜಾಲದಲ್ಲಿ ಅಳವಡಿಸಲು ಸಂಕ್ಷಿಪ್ತ ಮಾಹಿತಿ

ಯೋಜನೆಯ ಹೆಸರು:	ರಾಷ್ಟ್ರೀಯ ಕೃಷಿ ವಕಾಸ ಯೋಜನೆ
ವರ್ಷ:	2021-22
ಕಾಮಗಾರಿಯ/ ಚಟುವಟಿಕೆಯ ಹೆಸರು:	ಸರೋಜಿನಿ ಹೆಗ್ಡೆಗದ್ದೆ ಬಳಿ ಕಿಂಡಿಅಣೆಕಟ್ಟುರಚನೆ
ಕಾಮಗಾರಿ/ಚಟುವಟಿಕೆಯ ಛಾಯಾಚಿತ್ರ(photo with Lat& Long)	 <p>Latitude: 13.386473 Longitude: 74.84967 Elevation: 93.48 m Accuracy: 66.0 m Time: 15-12-2022 11:17 Note: Sarojinii Hegde Kukkehalli Vented Dam RKVY</p> <p>Powered by NoteCam</p>
ಸರ್ವೆ ನಂಬರ್:	77
ಅಕ್ಷಾಂಶ ಮತ್ತು ರೇಖಾಂಶ:	13.386473, 74.84967
ಗ್ರಾಮ:	ಕುಕ್ಕೆಹಳ್ಳಿ
ತಾಲೂಕು:	ಉಡುಪಿ
ಜಿಲ್ಲೆ:	ಉಡುಪಿ
ಕಾಮಗಾರಿ/ ಚಟುವಟಿಕೆಯ ಅಂದಾಜು ಮೊತ್ತ (ರೂಪಾಯಿಗಳಲ್ಲಿ)	488050/-
ಕಾಮಗಾರಿ/ ಚಟುವಟಿಕೆಯ ಕುರಿತು ಸಂಕ್ಷಿಪ್ತ ವಿವರ(ಸಮುದಾಯ ಕಾಮಗಾರಿಯಾಗಿದ್ದರೆ ಅಂದಾಜು ನೀರು ಸಂಗ್ರಹಣೆ (Cubic Meter), ರಕ್ಷಣಾತ್ಮಕ ನೀರಾವರಿ ಪ್ರದೇಶ, ಫಲಾನುಭವಿಗಳ ಸಂಖ್ಯೆ, ವೈಯಕ್ತಿಕ ಕಾಮಗಾರಿಯಾಗಿದ್ದರೆ, ಫಲಾನುಭವಿ ಹೆಸರು, ಚಟುವಟಿಕೆಯಿಂದ ಪಡೆಯುತ್ತಿರುವ ಲಾಭ)	<p>Cubic Meter- 2286.93 ರಕ್ಷಣಾತ್ಮಕ ನೀರಾವರಿ ಪ್ರದೇಶ -16.30 ಫಲಾನುಭವಿಗಳ ಸಂಖ್ಯೆ.- 10</p>


ಅನುಬಂಧ

ಜಲಾನಯನ ಯೋಜನೆಗಳ ಚಟುವಟಿಕೆ/ಕಾಮಗಾರಿಗಳನ್ನು ಅಂತರ್ಜಾಲದಲ್ಲಿ ಅಳವಡಿಸಲು ಸಂಕ್ಷಿಪ್ತ ಮಾಹಿತಿ

ಯೋಜನೆಯ ಹೆಸರು:	ರಾಷ್ಟ್ರೀಯ ಕೃಷಿ ವಕಾಸ ಯೋಜನೆ
ವರ್ಷ:	2021-22
ಕಾಮಗಾರಿಯ/ ಚಟುವಟಿಕೆಯ ಹೆಸರು:	ಪ್ರತಿಮ ಹೆಗ್ಡೆ ಗದ್ದೆ ಬಳಿ ಕಿಂಡಿಅಣೆಕಟ್ಟುರಚನೆ
ಕಾಮಗಾರಿ/ಚಟುವಟಿಕೆಯ ಛಾಯಾಚಿತ್ರ (photo with Lat & Long)	 <p>Latitude: 13.385813 Longitude: 74.84876 Elevation: 109.08 m Accuracy: 5.0 m Time: 15-12-2022 11:09 Note: Prathima Hegde Kukke (Vented Dam) RKVA Powered by NoteCam</p>
ಸರ್ವೆ ನಂಬರ್:	77
ಅಕ್ಷಾಂಶ ಮತ್ತು ರೇಖಾಂಶ:	13.38813, 74.84876
ಗ್ರಾಮ:	ಕುಕ್ಕೇಹಳ್ಳಿ
ತಾಲೂಕು:	ಉಡುಪಿ
ಜಿಲ್ಲೆ:	ಉಡುಪಿ
ಕಾಮಗಾರಿ/ ಚಟುವಟಿಕೆಯ ಅಂದಾಜು ಮೊತ್ತ (ರೂಪಾಯಿಗಳಲ್ಲಿ)	488050/-
ಕಾಮಗಾರಿ/ ಚಟುವಟಿಕೆಯ ಕುರಿತು ಸಂಕ್ಷಿಪ್ತ ವಿವರ (ಸಮುದಾಯ ಕಾಮಗಾರಿಯಾಗಿದ್ದ ರ ಅಂದಾಜು ನೀರು ಸಂಗ್ರಹಣೆ (Cubic Meter), ರಕ್ಷಣಾತ್ಮಕ ನೀರಾವರಿ ಪ್ರದೇಶ, ಫಲಾನುಭವಿಗಳ ಸಂಖ್ಯೆ, ವೈಯಕ್ತಿಕ ಕಾಮಗಾರಿಯಾಗಿದ್ದರೆ, ಫಲಾನುಭವಿ ಹೆಸರು, ಚಟುವಟಿಕೆಯಿಂದ ಪಡೆಯುತ್ತಿರುವ ಲಾಭ)	<p>Cubic Meter- 748.70 ರಕ್ಷಣಾತ್ಮಕ ನೀರಾವರಿ ಪ್ರದೇಶ -19.40 ಫಲಾನುಭವಿಗಳ ಸಂಖ್ಯೆ- 10</p>


ಅನುಬಂಧ

ಜಲಾನಯನ ಯೋಜನೆಗಳ ಚಟುವಟಿಕೆ/ಕಾಮಗಾರಿಗಳನ್ನು ಅಂತರ್ಜಾಲದಲ್ಲಿ ಅಳವಡಿಸಲು ಸಂಕ್ಷಿಪ್ತ ಮಾಹಿತಿ

ಯೋಜನೆಯ ಹೆಸರು:	ರಾಷ್ಟ್ರೀಯ ಕೃಷಿ ವಕಾಸ ಯೋಜನೆ
ವರ್ಷ:	2021-22
ಕಾಮಗಾರಿಯ/ ಚಟುವಟಿಕೆಯ ಹೆಸರು:	ಶೀನ ನಾಯ್ಕಗದ್ದೆ ಬಳಿ ಕಿಂಡಿಅಣೆಕಟ್ಟುರಚನೆ
ಕಾಮಗಾರಿ/ಚಟುವಟಿಕೆಯ ಛಾಯಾಚಿತ್ರ (photo with Lat & Long)	 <p>Latitude: 13.384565 Longitude: 74.830856 Elevation: 16.49±100 m Accuracy: 3.2 m Time: 09-02-2022 11:57 Note: Sheena Naik Kukkehalli VD RKVY</p> <p>Powered by NoteCam</p>
ಸರ್ವೆ ನಂಬರ್:	299
ಅಕ್ಷಾಂಶ ಮತ್ತು ರೇಖಾಂಶ:	13.384565, 74.830856
ಗ್ರಾಮ:	ಕುಕ್ಕೇಹಳ್ಳಿ
ತಾಲೂಕು:	ಉಡುಪಿ
ಜಿಲ್ಲೆ:	ಉಡುಪಿ
ಕಾಮಗಾರಿ/ ಚಟುವಟಿಕೆಯ ಅಂದಾಜು ಮೊತ್ತ (ರೂಪಾಯಿಗಳಲ್ಲಿ)	488050/-
ಕಾಮಗಾರಿ/ ಚಟುವಟಿಕೆಯ ಕುರಿತು ಸಂಕ್ಷಿಪ್ತ ವಿವರ (ಸಮುದಾಯ ಕಾಮಗಾರಿಯಾಗಿದ್ದ ರಂದಾಜು ನೀರು ಸಂಗ್ರಹಣೆ (Cubic Meter), ರಕ್ಷಣಾತ್ಮಕ ನೀರಾವರಿ ಪ್ರದೇಶ, ಫಲಾನುಭವಿಗಳ ಸಂಖ್ಯೆ, ವೈಯಕ್ತಿಕ ಕಾಮಗಾರಿಯಾಗಿದ್ದರೆ, ಫಲಾನುಭವಿ ಹೆಸರು, ಚಟುವಟಿಕೆಯಿಂದ ಪಡೆಯುತ್ತಿರುವ ಲಾಭ)	<p>Cubic Meter- 1542.92 ರಕ್ಷಣಾತ್ಮಕ ನೀರಾವರಿ ಪ್ರದೇಶ -11.20 ಫಲಾನುಭವಿಗಳ ಸಂಖ್ಯೆ- 10</p>

ಅನುಬಂಧ

ಜಲಾನಯನ ಯೋಜನೆಗಳ ಚಟುವಟಿಕೆ/ಕಾಮಗಾರಿಗಳನ್ನು ಅಂತರ್ಜಾಲದಲ್ಲಿ ಅಳವಡಿಸಲು ಸಂಕ್ಷಿಪ್ತ ಮಾಹಿತಿ

ಯೋಜನೆಯ ಹೆಸರು:	ರಾಷ್ಟ್ರೀಯ ಕೃಷಿ ವಕಾಸ ಯೋಜನೆ
ವರ್ಷ:	2021-22
ಕಾಮಗಾರಿಯ/ ಚಟುವಟಿಕೆಯ ಹೆಸರು:	ದೀನೇಶ್‌ಚಂದ್ರ ಶೆಟ್ಟಿಗದ್ದೆ ಬಳಿ ಕಿಂಡಿಅಣೆಕಟ್ಟುರಚನೆ
ಕಾಮಗಾರಿ/ಚಟುವಟಿಕೆಯ ಛಾಯಾಚಿತ್ರ (photo with Lat & Long)	 <p>Latitude: 13.403604 Longitude: 74.880503 Elevation: 6.43 m Accuracy: 8.0 m Azimuth: 183° (S) Pitch: -13.0° Time: 04-12-2022 11:07 Note: Dineshchandra shetty gadde bali vd Perdoor</p> <p>Powered by AngleCam</p>
ಸರ್ವೆ ನಂಬರ್:	299
ಅಕ್ಷಾಂಶ ಮತ್ತು ರೇಖಾಂಶ:	13.403604, 74.880503
ಗ್ರಾಮ:	ಬೆಳ್ಳಂಪಳ್ಳಿ
ತಾಲೂಕು:	ಉಡುಪಿ
ಜಿಲ್ಲೆ:	ಉಡುಪಿ
ಕಾಮಗಾರಿ/ ಚಟುವಟಿಕೆಯ ಅಂದಾಜು ಮೊತ್ತ (ರೂಪಾಯಿಗಳಲ್ಲಿ)	424973/-
ಕಾಮಗಾರಿ/ ಚಟುವಟಿಕೆಯ ಕುರಿತು ಸಂಕ್ಷಿಪ್ತ ವಿವರ (ಸಮುದಾಯ ಕಾಮಗಾರಿಯಾಗಿದ್ದ ರಂದಾಜು ನೀರು ಸಂಗ್ರಹಣೆ (Cubic Meter), ರಕ್ಷಣಾತ್ಮಕ ನೀರಾವರಿ ಪ್ರದೇಶ, ಫಲಾನುಭವಿಗಳ ಸಂಖ್ಯೆ, ವೈಯಕ್ತಿಕ ಕಾಮಗಾರಿಯಾಗಿದ್ದರೆ, ಫಲಾನುಭವಿ ಹೆಸರು, ಚಟುವಟಿಕೆಯಿಂದ ಪಡೆಯುತ್ತಿರುವ ಲಾಭ)	<p>Cubic Meter- 364.39 ರಕ್ಷಣಾತ್ಮಕ ನೀರಾವರಿ ಪ್ರದೇಶ -23.00 ಫಲಾನುಭವಿಗಳ ಸಂಖ್ಯೆ- 10</p>


ಅನುಬಂಧ

ಜಲಾನಯನ ಯೋಜನೆಗಳ ಚಟುವಟಿಕೆ/ ಕಾಮಗಾರಿಗಳನ್ನು ಅಂತರ್ಜಾಲದಲ್ಲಿ ಅಲವಡಿಸಲು ಸಂಕ್ಷಿಪ್ತ ಮಾಹಿತಿ

ಯೋಜನೆಯ ಹೆಸರು:	ರಾಷ್ಟ್ರೀಯ ಕೃಷಿ ವಿಕಾಸ ಯೋಜನೆ
ವರ್ಷ:	2021-22
ಕಾಮಗಾರಿಯ/ಚಟುವಟಿಕೆಯ ಹೆಸರು:	ಕೊರ್ತುಗುಂಡಿಜಮೀನಿನ ಬಳಿ ಕಿಂಡಿಅಣೆಕಟ್ಟುರಚನೆ
ಕಾಮಗಾರಿ/ಚಟುವಟಿಕೆಯ ಛಾಯಾಚಿತ್ರ (Photo with Lat& Long)	 <p>Latitude: 13.640343 Longitude: 74.971331 Elevation: 97.41±16 m Accuracy: 10.7m Time: 01-01-2022 13:35 Note: machattu korthugundid rkv 2021-22</p>
ಸರ್ವೆ ನಂಬು:	25, 26
ಅಕ್ಷಾಂಶ ಮತ್ತು ರೇಖಾಂಶ:	13.640343 74.971331
ಗ್ರಾಮ:	ಮಚ್ಚಟ್ಟು
ತಾಲ್ಲೂಕು:	ಕುಂದಾಪುರ
ಜಿಲ್ಲೆ:	ಉಡುಪಿ
ಕಾಮಗಾರಿ/ಚಟುವಟಿಕೆಯ ಅಂದಾಜು ಮೊತ್ತ: (ರೂಪಾಯಿಗಳಲ್ಲಿ)	495152.00
ಕಾಮಗಾರಿ/ಚಟುವಟಿಕೆಯ ಕುರಿತು ಸಂಕ್ಷಿಪ್ತ ವಿವರ (ಸಮುದಾಯ ಕಾಮಗಾರಿಯಾಗಿದ್ದರೆ ಅಂದಾಜು ನೀರು ಸಂಗ್ರಹಣೆ() ರಕ್ಷಣಾತ್ಮಕ ನೀರಾವರಿ ಪ್ರದೇಶ, ಫಲಾನುಭವಿಗಳ ಸಂಖ್ಯೆ, ವೈಯಕ್ತಿಕ ಕಾಮಗಾರಿಯಾಗಿದ್ದರೆ ಫಲಾನುಭವಿಯ ಹೆಸರು, ಚಟುವಟಿಕೆಯಿಂದ ಪಡೆಯುತ್ತಿರುವ ಲಾಭ:	ಅಂದಾಜು ನೀರು ಸಂಗ್ರಹಣೆ: 860 ಫ.ಮೀ ರಕ್ಷಣಾತ್ಮಕ ನೀರಾವರಿ ಪ್ರದೇಶ: 12.45 ಹೆ ಫಲಾನುಭವಿಗಳ ಸಂಖ್ಯೆ: 11

ಅನುಬಂಧ

ಜಲಾನಯನ ಯೋಜನೆಗಳ ಚಟುವಟಿಕೆ/ ಕಾಮಗಾರಿಗಳನ್ನು ಅಂತರ್ಜಾಲದಲ್ಲಿ ಅಲವಡಿಸಲು ಸಂಕ್ಷಿಪ್ತ ಮಾಹಿತಿ

ಯೋಜನೆಯ ಹೆಸರು:	ರಾಷ್ಟ್ರೀಯ ಕೃಷಿ ವಿಕಾಸ ಯೋಜನೆ
ವರ್ಷ:	2021-22
ಕಾಮಗಾರಿಯ/ಚಟುವಟಿಕೆಯ ಹೆಸರು:	ಸುಗ್ಗಿ ಅಡಿ ಜಮೀನಿನ ಬಳಿ ಕಿಂಡಿಅಣೆಕಟ್ಟುರಚನೆ
ಕಾಮಗಾರಿ/ಚಟುವಟಿಕೆಯುಭಾಯಾಚಿತ್ರ(Photo with Lat& Long)	
ಸರ್ವೆ ನಂಬ್ರ:	30
ಅಕ್ಷಾಂಶ ಮತ್ತುರೇಖಾಂಶ:	13.62748 74.922366
ಗ್ರಾಮ:	ಉಳ್ಳೂರು-74
ತಾಲ್ಲೂಕು:	ಕುಂದಾಪುರ
ಜಿಲ್ಲೆ:	ಉಡುಪಿ
ಕಾಮಗಾರಿ/ಚಟುವಟಿಕೆಯಅಂದಾಜು ಮೊತ್ತ:(ರೂಪಾಯಿಗಳಲ್ಲಿ)	497370.00
ಕಾಮಗಾರಿ/ಚಟುವಟಿಕೆಯಕುರಿತು ಸಂಕ್ಷಿಪ್ತ ವಿವರ(ಸಮುದಾಯಕಾಮಗಾರಿಯಾಗಿದ್ದರೆಅಂದಾಜು ನೀರು ಸಂಗ್ರಹಣೆ() ರಕ್ಷಣಾತ್ಮಕ ನೀರಾವರಿ ಪ್ರದೇಶ, ಫಲಾನುಭವಿಗಳ ಸಂಖ್ಯೆ, ವೈಯಕ್ತಿಕಕಾಮಗಾರಿಯಾಗಿದ್ದರೆ ಫಲಾನುಭವಿಯ ಹೆಸರು, ಚಟುವಟಿಕೆಯಿಂದ ಪಡೆಯುತ್ತಿರುವ ಲಾಭ:	ಅಂದಾಜು ನೀರು ಸಂಗ್ರಹಣೆ: 830 ಫ.ಮೀ ರಕ್ಷಣಾತ್ಮಕ ನೀರಾವರಿ ಪ್ರದೇಶ: 12.20 ಹೆ ಫಲಾನುಭವಿಗಳ ಸಂಖ್ಯೆ: 10


ಅನುಬಂಧ

ಜಲಾನಯನ ಯೋಜನೆಗಳ ಚಟುವಟಿಕೆ/ ಕಾಮಗಾರಿಗಳನ್ನು ಅಂತರ್ಜಾಲದಲ್ಲಿ ಅಲವಡಿಸಲು ಸಂಕ್ಷಿಪ್ತ ಮಾಹಿತಿ

ಯೋಜನೆಯ ಹೆಸರು:	ರಾಷ್ಟ್ರೀಯ ಕೃಷಿ ವಿಕಾಸ ಯೋಜನೆ
ವರ್ಷ:	2021-22
ಕಾಮಗಾರಿಯ/ಚಟುವಟಿಕೆಯ ಹೆಸರು:	ರಾಮಬಾಯರಿಜಮೀನಿನ ಬಳಿ ಕಿಂಡಿಅಣೆಕಟ್ಟುರಚನೆ
ಕಾಮಗಾರಿ/ಚಟುವಟಿಕೆಯ ಭಾಯಾಚಿತ್ರ (Photo with Lat& Long)	 <p>Latitude: 13.598448 Longitude: 74.916132 Elevation: 35.72±24 m Accuracy: 19.3 m Time: 28-04-2022 16:15 Note: Rattadi ramaraya vd rky</p>
ಸರ್ವೆ ನಂಬ್ರ:	72
ಅಕ್ಷಾಂಶ ಮತ್ತು ರೇಖಾಂಶ:	13.598448 74.916132
ಗ್ರಾಮ:	ರಟ್ಟಾಡಿ
ತಾಲ್ಲೂಕು:	ಕುಂದಾಪುರ
ಜಿಲ್ಲೆ:	ಉಡುಪಿ
ಕಾಮಗಾರಿ/ಚಟುವಟಿಕೆಯ ಅಂದಾಜು ಮೊತ್ತ: (ರೂಪಾಯಿಗಳಲ್ಲಿ)	495152.00
ಕಾಮಗಾರಿ/ಚಟುವಟಿಕೆಯ ಕುರಿತು ಸಂಕ್ಷಿಪ್ತ ವಿವರ (ಸಮುದಾಯ ಕಾಮಗಾರಿಯಾಗಿದ್ದರೆ ಅಂದಾಜು ನೀರು ಸಂಗ್ರಹಣೆ() ರಕ್ಷಣಾತ್ಮಕ ನೀರಾವರಿ ಪ್ರದೇಶ, ಫಲಾನುಭವಿಗಳ ಸಂಖ್ಯೆ, ವೈಯಕ್ತಿಕ ಕಾಮಗಾರಿಯಾಗಿದ್ದರೆ ಫಲಾನುಭವಿಯ ಹೆಸರು, ಚಟುವಟಿಕೆಯಿಂದ ಪಡೆಯುತ್ತಿರುವ ಲಾಭ:	ಅಂದಾಜು ನೀರು ಸಂಗ್ರಹಣೆ: 860 ಫ.ಮೀ ರಕ್ಷಣಾತ್ಮಕ ನೀರಾವರಿ ಪ್ರದೇಶ: 12.66 ಹೆ ಫಲಾನುಭವಿಗಳ ಸಂಖ್ಯೆ: 10


ಅನುಬಂಧ

ಜಲಾನಯನ ಯೋಜನೆಗಳ ಚಟುವಟಿಕೆ/ ಕಾಮಗಾರಿಗಳನ್ನು ಅಂತರ್ಜಾಲದಲ್ಲಿ ಅಲವಡಿಸಲು ಸಂಕ್ಷಿಪ್ತ ಮಾಹಿತಿ

ಯೋಜನೆಯ ಹೆಸರು:	ರಾಷ್ಟ್ರೀಯ ಕೃಷಿ ವಿಕಾಸ ಯೋಜನೆ
ವರ್ಷ:	2021-22
ಕಾಮಗಾರಿಯ/ಚಟುವಟಿಕೆಯ ಹೆಸರು:	ಕುಳಂಜೆ ಮಾಂಜೂರುಜಮೀನಿನ ಬಳಿ ಕಿಂಡಿಅಣೆಕಟ್ಟುರಚನೆ
ಕಾಮಗಾರಿ/ಚಟುವಟಿಕೆಯ ಛಾಯಾಚಿತ್ರ (Photo with Lat& Long)	
ಸರ್ವೆ ನಂಬು:	66
ಅಕ್ಷಾಂಶ ಮತ್ತು ರೇಖಾಂಶ:	13.594557 74.880042
ಗ್ರಾಮ:	ಕುಳಂಜೆ
ತಾಲ್ಲೂಕು:	ಕುಂದಾಪುರ
ಜಿಲ್ಲೆ:	ಉಡುಪಿ
ಕಾಮಗಾರಿ/ಚಟುವಟಿಕೆಯ ಅಂದಾಜು ಮೊತ್ತ:(ರೂಪಾಯಿಗಳಲ್ಲಿ)	498777.00
ಕಾಮಗಾರಿ/ಚಟುವಟಿಕೆಯ ಕುರಿತು ಸಂಕ್ಷಿಪ್ತ ವಿವರ(ಸಮುದಾಯ ಕಾಮಗಾರಿಯಾಗಿದ್ದರೆ ಅಂದಾಜು ನೀರು ಸಂಗ್ರಹಣೆ() ರಕ್ಷಣಾತ್ಮಕ ನೀರಾವರಿ ಪ್ರದೇಶ, ಫಲಾನುಭವಿಗಳ ಸಂಖ್ಯೆ, ವೈಯಕ್ತಿಕ ಕಾಮಗಾರಿಯಾಗಿದ್ದರೆ ಫಲಾನುಭವಿಯ ಹೆಸರು, ಚಟುವಟಿಕೆಯಿಂದ ಪಡೆಯುತ್ತಿರುವ ಲಾಭ:	ಅಂದಾಜು ನೀರು ಸಂಗ್ರಹಣೆ: 800 ಘ.ಮೀ ರಕ್ಷಣಾತ್ಮಕ ನೀರಾವರಿ ಪ್ರದೇಶ: 11.80ಹೆ ಫಲಾನುಭವಿಗಳ ಸಂಖ್ಯೆ: 10


ಅನುಬಂಧ

ಜಲಾನಯನ ಯೋಜನೆಗೆ ಚಟುವಟಿಕೆ / ಕಾಮಗಾರಿಗಳನ್ನು ಅಂತರ್ಜಾಲದಲ್ಲಿ ಅಳವಡಿಸಲು ಸಂಕ್ಷಿಪ್ತ ಮಾಹಿತಿ

ಯೋಜನೆಯ ಹೆಸರು	:	ರಾಷ್ಟ್ರೀಯ ಕೃಷಿ ವಿಕಾಸ ಯೋಜನೆ -ತಡೆಅಣೆ
ವರ್ಷ	:	2021-22
ಕಾಮಗಾರಿಯ/ ಚಟುವಟಿಕೆಯ ಹೆಸರು	:	ಕಂಬಳದಡ್ಡ ಕಿಂಡಿ ಅಣೆಕಟ್ಟು ಕೆರ್ವಾಶೆ
ಕಾಮಗಾರಿ/ ಚಟುವಟಿಕೆಯ ಛಾಯಾಚಿತ್ರ (Photo with lat & Long)	:	
ಸರ್ವೆ ನಂಬ್ರ	:	113
ಅಕ್ಷಾಂಶ ಮತ್ತು ರೇಖಾಂಶ	:	13.25.0165 75.06.1365
ಗ್ರಾಮ	:	ಕೆರ್ವಾಶೆ
ತಾಲೂಕು	:	ಕಾರ್ಕಳ
ಜಿಲ್ಲೆ	:	ಉಡುಪಿ
ಕಾಮಗಾರಿ/ ಚಟುವಟಿಕೆಯ ಅಂದಾಜು ಮೊತ್ತ (ರೂಪಾಯಿಗಳಲ್ಲಿ)	:	4.15477
ಕಾಮಗಾರಿ/ ಚಟುವಟಿಕೆಯ ಕುರಿತು ಸಂಕ್ಷಿಪ್ತ ವಿವರ (ಸಮುದಾಯ ಕಾಮಗಾರಿಯಾಗಿದ್ದರೆ ಅಂದಾಜು ನೀರು ಸಂಗ್ರಹಣೆ (Cubic Meter), ರಕ್ಷಣಾತ್ಮಕ ನೀರಾವರಿ ಪ್ರದೇಶ, ಫಲಾನುಭವಿಗಳ ಸಂಖ್ಯೆ ವೈಯುಕ್ತಿಕ ಕಾಮಗಾರಿಯಾಗಿದ್ದರೆ, ಫಲಾನುಭವಿ ಹೆಸರು ಚಟುವಟಿಕೆಯಿಂದ ಪಡೆಯುತ್ತಿರುವ ಲಾಭ)	:	ಸಮುದಾಯ ಕಾಮಗಾರಿಯಾಗಿದ್ದರೆ ಅಂದಾಜು ನೀರು ಸಂಗ್ರಹಣೆ- 253.50 ಫಲಾನುಭವಿಗಳ ಸಂಖ್ಯೆ-11


ಅನುಬಂಧ

ಜಲಾನಯನ ಯೋಜನೆಗೆ ಚಟುವಟಿಕೆ / ಕಾಮಗಾರಿಗಳನ್ನು ಅಂತರ್ಜಾಲದಲ್ಲಿ ಅಳವಡಿಸಲು ಸಂಕ್ಷಿಪ್ತ ಮಾಹಿತಿ

ಯೋಜನೆಯ ಹೆಸರು	:	ರಾಷ್ಟ್ರೀಯ ಕೃಷಿ ವಿಕಾಸ ಯೋಜನೆ -ತಡೆಅಣೆ
ವರ್ಷ	:	2021-22
ಕಾಮಗಾರಿಯ/ ಚಟುವಟಿಕೆಯ ಹೆಸರು	:	ಮನೇಲಿಬೆಟ್ಟು ಕಿಂಡಿ ಅಣೆಕಟ್ಟು ಕೆರ್ವಾಶೆ
ಕಾಮಗಾರಿ/ ಚಟುವಟಿಕೆಯ ಛಾಯಾಚಿತ್ರ (Photo with lat & Long)	:	
ಸರ್ವೆ ನಂಬ್ರ	:	113
ಅಕ್ಷಾಂಶ ಮತ್ತು ರೇಖಾಂಶ	:	13.24.7418 75.05.8492
ಗ್ರಾಮ	:	ಕೆರ್ವಾಶೆ
ತಾಲೂಕು	:	ಕಾರ್ಕಳ
ಜಿಲ್ಲೆ	:	ಉಡುಪಿ
ಕಾಮಗಾರಿ/ ಚಟುವಟಿಕೆಯ ಅಂದಾಜು ಮೊತ್ತ (ರೂಪಾಯಿಗಳಲ್ಲಿ)	:	4.35701
ಕಾಮಗಾರಿ/ ಚಟುವಟಿಕೆಯ ಕುರಿತು ಸಂಕ್ಷಿಪ್ತ ವಿವರ (ಸಮುದಾಯ ಕಾಮಗಾರಿಯಾಗಿದ್ದರೆ ಅಂದಾಜು ನೀರು ಸಂಗ್ರಹಣೆ (Cubic Meter), ರಕ್ಷಣಾತ್ಮಕ ನೀರಾವರಿ ಪ್ರದೇಶ, ಫಲಾನುಭವಿಗಳ ಸಂಖ್ಯೆ ವೈಯುಕ್ತಿಕ ಕಾಮಗಾರಿಯಾಗಿದ್ದರೆ, ಫಲಾನುಭವಿ ಹೆಸರು ಚಟುವಟಿಕೆಯಿಂದ ಪಡೆಯುತ್ತಿರುವ ಲಾಭ)	:	ಸಮುದಾಯ ಕಾಮಗಾರಿಯಾಗಿದ್ದರೆ ಅಂದಾಜು ನೀರು ಸಂಗ್ರಹಣೆ- 209.36 ಫಲಾನುಭವಿಗಳ ಸಂಖ್ಯೆ-11


ಅನುಬಂಧ

ಜಲಾನಯನ ಯೋಜನೆಗೆ ಚಟುವಟಿಕೆ / ಕಾಮಗಾರಿಗಳನ್ನು ಅಂತರ್ಜಾಲದಲ್ಲಿ ಅಳವಡಿಸಲು ಸಂಕ್ಷಿಪ್ತ ಮಾಹಿತಿ

ಯೋಜನೆಯ ಹೆಸರು	:	ರಾಷ್ಟ್ರೀಯ ಕೃಷಿ ವಿಕಾಸ ಯೋಜನೆ -ತಡೆಅಣೆ
ವರ್ಷ	:	2021-22
ಕಾಮಗಾರಿಯ/ ಚಟುವಟಿಕೆಯ ಹೆಸರು	:	ಫೂಜಾರಕಟ್ಟ ಕಿಂಡಿ ಅಣೆಕಟ್ಟು ಕೆರ್ವಾಶೆ
ಕಾಮಗಾರಿ/ ಚಟುವಟಿಕೆಯ ಛಾಯಾಚಿತ್ರ (Photo with lat & Long)	:	
ಸರ್ವೆ ನಂಬ್ರ	:	183
ಅಕ್ಷಾಂಶ ಮತ್ತು ರೇಖಾಂಶ	:	13.24.3684 7.07.168
ಗ್ರಾಮ	:	ಕೆರ್ವಾಶೆ
ತಾಲೂಕು	:	ಕಾರ್ಕಳ
ಜಿಲ್ಲೆ	:	ಉಡುಪಿ
ಕಾಮಗಾರಿ/ ಚಟುವಟಿಕೆಯ ಅಂದಾಜು ಮೊತ್ತ (ರೂಪಾಯಿಗಳಲ್ಲಿ)	:	4.81581
ಕಾಮಗಾರಿ/ ಚಟುವಟಿಕೆಯ ಕುರಿತು ಸಂಕ್ಷಿಪ್ತ ವಿವರ (ಸಮುದಾಯ ಕಾಮಗಾರಿಯಾಗಿದ್ದರೆ ಅಂದಾಜು ನೀರು ಸಂಗ್ರಹಣೆ (Cubic Meter), ರಕ್ಷಣಾತ್ಮಕ ನೀರಾವರಿ ಪ್ರದೇಶ, ಫಲಾನುಭವಿಗಳ ಸಂಖ್ಯೆ ವೈಯುಕ್ತಿಕ ಕಾಮಗಾರಿಯಾಗಿದ್ದರೆ, ಫಲಾನುಭವಿ ಹೆಸರು ಚಟುವಟಿಕೆಯಿಂದ ಪಡೆಯುತ್ತಿರುವ ಲಾಭ)	:	ಸಮುದಾಯ ಕಾಮಗಾರಿಯಾಗಿದ್ದರೆ ಅಂದಾಜು ನೀರು ಸಂಗ್ರಹಣೆ- 338.62 ಫಲಾನುಭವಿಗಳ ಸಂಖ್ಯೆ-11


ಅನುಬಂಧ

ಜಲಾನಯನ ಯೋಜನೆಗೆ ಚಟುವಟಿಕೆ / ಕಾಮಗಾರಿಗಳನ್ನು ಅಂತರ್ಜಾಲದಲ್ಲಿ ಅಳವಡಿಸಲು ಸಂಕ್ಷಿಪ್ತ ಮಾಹಿತಿ

ಯೋಜನೆಯ ಹೆಸರು	:	ರಾಷ್ಟ್ರೀಯ ಕೃಷಿ ವಿಕಾಸ ಯೋಜನೆ -ತಡೆಅಣೆ
ವರ್ಷ	:	2021-22
ಕಾಮಗಾರಿಯ/ ಚಟುವಟಿಕೆಯ ಹೆಸರು	:	ಕಂಬಳಬೆಟ್ಟು ಕಿಂಡಿ ಅಣೆಕಟ್ಟು ಕೆರ್ವಾಶೆ
ಕಾಮಗಾರಿ/ ಚಟುವಟಿಕೆಯ ಛಾಯಾಚಿತ್ರ (Photo with lat & Long)	:	
ಸರ್ವೆ ನಂಬ್ರ	:	93, 94
ಅಕ್ಷಾಂಶ ಮತ್ತು ರೇಖಾಂಶ	:	13.24.7633 75.07.2118
ಗ್ರಾಮ	:	ಕೆರ್ವಾಶೆ
ತಾಲೂಕು	:	ಕಾರ್ಕಳ
ಜಿಲ್ಲೆ	:	ಉಡುಪಿ
ಕಾಮಗಾರಿ/ ಚಟುವಟಿಕೆಯ ಅಂದಾಜು ಮೊತ್ತ (ರೂಪಾಯಿಗಳಲ್ಲಿ)	:	4.15477
ಕಾಮಗಾರಿ/ ಚಟುವಟಿಕೆಯ ಕುರಿತು ಸಂಕ್ಷಿಪ್ತ ವಿವರ (ಸಮುದಾಯ ಕಾಮಗಾರಿಯಾಗಿದ್ದರೆ ಅಂದಾಜು ನೀರು ಸಂಗ್ರಹಣೆ (Cubic Meter), ರಕ್ಷಣಾತ್ಮಕ ನೀರಾವರಿ ಪ್ರದೇಶ, ಫಲಾನುಭವಿಗಳ ಸಂಖ್ಯೆ ವೈಯಕ್ತಿಕ ಕಾಮಗಾರಿಯಾಗಿದ್ದರೆ, ಫಲಾನುಭವಿ ಹೆಸರು ಚಟುವಟಿಕೆಯಿಂದ ಪಡೆಯುತ್ತಿರುವ ಲಾಭ)	:	ಸಮುದಾಯ ಕಾಮಗಾರಿಯಾಗಿದ್ದರೆ ಅಂದಾಜು ನೀರು ಸಂಗ್ರಹಣೆ-269.68 ಫಲಾನುಭವಿಗಳ ಸಂಖ್ಯೆ-12


ಅನುಬಂಧ

ಜಲಾನಯನ ಯೋಜನೆಗೆ ಚಟುವಟಿಕೆ / ಕಾಮಗಾರಿಗಳನ್ನು ಅಂತರ್ಜಾಲದಲ್ಲಿ ಅಳವಡಿಸಲು ಸಂಕ್ಷಿಪ್ತ ಮಾಹಿತಿ

ಯೋಜನೆಯ ಹೆಸರು	:	ರಾಷ್ಟ್ರೀಯ ಕೃಷಿ ವಿಶ್ವವಿದ್ಯಾಲಯ ಯೋಜನೆ -ತಡೆಅಣೆ
ವರ್ಷ	:	2021-22
ಕಾಮಗಾರಿಯ/ ಚಟುವಟಿಕೆಯ ಹೆಸರು	:	ಕಂಬಳಬೆಟ್ಟು ಕಿಂಡಿ ಅಣೆಕಟ್ಟು ಕೆರ್ವಾಳೆ
ಕಾಮಗಾರಿ/ ಚಟುವಟಿಕೆಯ ಛಾಯಾಚಿತ್ರ (Photo with lat & Long)	:	
ಸರ್ವೆ ನಂಬ್ರ	:	93, 94
ಅಕ್ಷಾಂಶ ಮತ್ತು ರೇಖಾಂಶ	:	13.24.7633 75.07.2118
ಗ್ರಾಮ	:	ಕೆರ್ವಾಳೆ
ತಾಲೂಕು	:	ಕಾರ್ಕಳ
ಜಿಲ್ಲೆ	:	ಉಡುಪಿ
ಕಾಮಗಾರಿ/ ಚಟುವಟಿಕೆಯ ಅಂದಾಜು ಮೊತ್ತ (ರೂಪಾಯಿಗಳಲ್ಲಿ)	:	4.15477
ಕಾಮಗಾರಿ/ ಚಟುವಟಿಕೆಯ ಕುರಿತು ಸಂಕ್ಷಿಪ್ತ ವಿವರ (ಸಮುದಾಯ ಕಾಮಗಾರಿಯಾಗಿದ್ದರೆ ಅಂದಾಜು ನೀರು ಸಂಗ್ರಹಣೆ (Cubic Meter), ರಕ್ಷಣಾತ್ಮಕ ನೀರಾವರಿ ಪ್ರದೇಶ, ಫಲಾನುಭವಿಗಳ ಸಂಖ್ಯೆ ವೈಯಕ್ತಿಕ ಕಾಮಗಾರಿಯಾಗಿದ್ದರೆ, ಫಲಾನುಭವಿ ಹೆಸರು ಚಟುವಟಿಕೆಯಿಂದ ಪಡೆಯುತ್ತಿರುವ ಲಾಭ)	:	<p>ಸಮುದಾಯ ಕಾಮಗಾರಿಯಾಗಿದ್ದರೆ ಅಂದಾಜು ನೀರು ಸಂಗ್ರಹಣೆ-269.68 ಫಲಾನುಭವಿಗಳ ಸಂಖ್ಯೆ-12</p>


ಅನುಬಂಧ

ಜಲಾನಯನ ಯೋಜನೆಗೆ ಚಟುವಟಿಕೆ / ಕಾಮಗಾರಿಗಳನ್ನು ಅಂತರ್ಜಾಲದಲ್ಲಿ ಅಳವಡಿಸಲು ಸಂಕ್ಷಿಪ್ತ ಮಾಹಿತಿ

ಯೋಜನೆಯ ಹೆಸರು	:	ರಾಷ್ಟ್ರೀಯ ಕೃಷಿ ವಿಶ್ವವಿದ್ಯಾಲಯ ಯೋಜನೆ -ತಡೆಅಣೆ
ವರ್ಷ	:	2021-22
ಕಾಮಗಾರಿಯ/ ಚಟುವಟಿಕೆಯ ಹೆಸರು	:	ನೀರಂದಬೈಲು ಕಿಂಡಿ ಅಣೆಕಟ್ಟು ಕೆರ್ವಾಶೆ
ಕಾಮಗಾರಿ/ ಚಟುವಟಿಕೆಯ ಛಾಯಾಚಿತ್ರ (Photo with lat & Long)	:	
ಸರ್ವೆ ನಂಬ್ರ	:	85, 86
ಅಕ್ಷಾಂಶ ಮತ್ತು ರೇಖಾಂಶ	:	13.25.1158 75.07.5245
ಗ್ರಾಮ	:	ಕೆರ್ವಾಶೆ
ತಾಲೂಕು	:	ಕಾರ್ಕಳ
ಜಿಲ್ಲೆ	:	ಉಡುಪಿ
ಕಾಮಗಾರಿ/ ಚಟುವಟಿಕೆಯ ಅಂದಾಜು ಮೊತ್ತ (ರೂಪಾಯಿಗಳಲ್ಲಿ)	:	3.89927
ಕಾಮಗಾರಿ/ ಚಟುವಟಿಕೆಯ ಕುರಿತು ಸಂಕ್ಷಿಪ್ತ ವಿವರ (ಸಮುದಾಯ ಕಾಮಗಾರಿಯಾಗಿದ್ದರೆ ಅಂದಾಜು ನೀರು ಸಂಗ್ರಹಣೆ (Cubic Meter), ರಕ್ಷಣಾತ್ಮಕ ನೀರಾವರಿ ಪ್ರದೇಶ, ಫಲಾನುಭವಿಗಳ ಸಂಖ್ಯೆ ವೈಯುಕ್ತಿಕ ಕಾಮಗಾರಿಯಾಗಿದ್ದರೆ, ಫಲಾನುಭವಿ ಹೆಸರು ಚಟುವಟಿಕೆಯಿಂದ ಪಡೆಯುತ್ತಿರುವ ಲಾಭ)	:	ಸಮುದಾಯ ಕಾಮಗಾರಿಯಾಗಿದ್ದರೆ ಅಂದಾಜು ನೀರು ಸಂಗ್ರಹಣೆ- 229.79 ಫಲಾನುಭವಿಗಳ ಸಂಖ್ಯೆ-10

ಅನುಬಂಧ

ಜಲಾನಯನ ಯೋಜನೆಗೆ ಚಟುವಟಿಕೆ / ಕಾಮಗಾರಿಗಳನ್ನು ಅಂತರ್ಜಾಲದಲ್ಲಿ ಅಳವಡಿಸಲು ಸಂಕ್ಷಿಪ್ತ ಮಾಹಿತಿ

ಯೋಜನೆಯ ಹೆಸರು	:	ರಾಷ್ಟ್ರೀಯ ಕೃಷಿ ವಿಕಾಸ ಯೋಜನೆ -ತಡೆಅಣೆ
ವರ್ಷ	:	2021-22
ಕಾಮಗಾರಿಯ/ ಚಟುವಟಿಕೆಯ ಹೆಸರು	:	ಜಯಪುರ ಕಿಂಡಿ ಅಣೆಕಟ್ಟು ಕೆರ್ವಾಶೆ
ಕಾಮಗಾರಿ/ ಚಟುವಟಿಕೆಯ ಛಾಯಾಚಿತ್ರ (Photo with lat & Long)	:	
ಸರ್ವೆ ನಂಬ್ರ	:	106
ಅಕ್ಷಾಂಶ ಮತ್ತು ರೇಖಾಂಶ	:	13.24.3228 75.06.5518
ಗ್ರಾಮ	:	ಕೆರ್ವಾಶೆ
ತಾಲೂಕು	:	ಕಾರ್ಕಳ
ಜಿಲ್ಲೆ	:	ಉಡುಪಿ
ಕಾಮಗಾರಿ/ ಚಟುವಟಿಕೆಯ ಅಂದಾಜು ಮೊತ್ತ (ರೂಪಾಯಿಗಳಲ್ಲಿ)	:	4.99202
ಕಾಮಗಾರಿ/ ಚಟುವಟಿಕೆಯ ಕುರಿತು ಸಂಕ್ಷಿಪ್ತ ವಿವರ (ಸಮುದಾಯ ಕಾಮಗಾರಿಯಾಗಿದ್ದರೆ ಅಂದಾಜು ನೀರು ಸಂಗ್ರಹಣೆ (Cubic Meter), ರಕ್ಷಣಾತ್ಮಕ ನೀರಾವರಿ ಪ್ರದೇಶ, ಫಲಾನುಭವಿಗಳ ಸಂಖ್ಯೆ ವೈಯುಕ್ತಿಕ ಕಾಮಗಾರಿಯಾಗಿದ್ದರೆ, ಫಲಾನುಭವಿ ಹೆಸರು ಚಟುವಟಿಕೆಯಿಂದ ಪಡೆಯುತ್ತಿರುವ ಲಾಭ)	:	ಸಮುದಾಯ ಕಾಮಗಾರಿಯಾಗಿದ್ದರೆ ಅಂದಾಜು ನೀರು ಸಂಗ್ರಹಣೆ- 314.06 ಫಲಾನುಭವಿಗಳ ಸಂಖ್ಯೆ-12